

Ставропольский край

Карачаево-Черкесская Республика

Зольский район

Баксанский район

Прохладненский район

ГО Баксан

ГО Прохладный

Майский район

Эльбрусский район

Урванский район

ГО Нальчик

Терский район

Чегемский район





Лескенский район

Черекский район

Республика Северная Осетия - Алания

РЕСПУБЛИКА ГРУЗИЯ

**Условные обозначения:**

-  Граница Российской Федерации
-  Граница Субъекта РФ
-  Граница муниципального образования
-  Общедоступные охотничьи угодья

Общедоступные охотничьи угодья на территории КБР		
№ п/п	Муниципальные образования	Площадь, тыс. га
1	Нальчик	3,951
2	Баксан	7,757
3	Прохладный	0,000
4	Баксанский	57,335
5	Зольский	74,632
6	Лескенский	29,160
7	Майский	19,056
8	Прохладненский	123,282
9	Терский	74,858
10	Урванский	25,376
11	Чегемский	39,775
12	Черекский	51,504
13	Эльбрусский	69,191
<b>Всего</b>		<b>575,877</b>

Масштаб 1 : 500 000